

# Zakres materiałów do zgłoszenia robót

Orientacja	1:10000	rys nr 1
Plan sytuacyjny -	1:500	rys. 2
Przekrój-	1: 50	rys.nr 3

## PRZEDMIOT PROJEKTU

Przedmiotem niniejszego opracowania jest projekt dla zadania pn.: „ Remont nawierzchni boisk sportowych oraz zaplecza sanitarno-szatniowego na działce nr 586/1,592/2 w m Bolesław gm. Bolesław

Istniejący stan zagospodarowania terenu:

- Boisko z poliuretanu o pow. 613,9 m<sup>2</sup> – przeznaczone do gry w siatkówkę, koszykówkę i tenisa
- Boisko o nawierzchni tartanowej (sztuczna trawa) o pow. 1850,05 m<sup>2</sup> – przeznaczone do gry w piłkę nożną. ową
- Kompleks sportowy ORLIK 2012 w Bolesławiu został wykonany projektem budowlanym wydanym pozwoleniem na budowę nr 151/2011 z dnia 02.05.2011

## PODSTAWA OPRACOWANIA zakresu remontu

- Wizja w terenie;
- Uzgodnienia z zainteresowanymi instytucjami;
- Mapa pozyskana z powiatowych zasobów geodezyjnych;
- Obowiązujące normy, przepisy oraz literatura techniczna:
  - Rozporządzenie Ministra Infrastruktury z dnia 24 czerwca 2022 r. w sprawie przepisów techniczno-budowlanych dotyczących dróg publicznych, ([Dz.U. 2022 poz. 1518](#)),
  - Ustawy z dnia 7 lipca 1994 r. Prawo budowlane,
  - Ustawa z dnia 4 stycznia 2013 r. o zmianie ustawy o szczególnych zasadach przygotowania i realizacji inwestycji w zakresie dróg publicznych ([Dz.U. 2013 poz. 118](#))

- Rozporządzenie Ministra Rozwoju z dnia 11 września 2020 r. w sprawie szczegółowego zakresu i formy projektu budowlanego.

## ZAKRES I CEL OPRACOWANIA

Celem opracowania jest, sporządzenie projektu remontu nawierzchni boisk sportowych oraz zaplecza sanitarno-szatniowego kompleksu sportowego ORLIK 2012 znajdującego się na działkach nr 586/1,592/2 w m Bolesław. W związku z celem wykonania opracowania, dokumentacja projektowa wykonana została w formie uproszczonej zgodnie z art. 30 ustawy Prawo budowlane (t.j. Dz.U.2023.682) oraz z Rozporządzenie Ministra Rozwoju i Technologii z dnia 20 grudnia 2021 r. w sprawie szczegółowego zakresu i formy dokumentacji projektowej, specyfikacji technicznych wykonania i odbioru robót budowlanych oraz programu funkcjonalno-użytkowego § 4. 1. (j.t. [Dz.U. 2021 poz. 2454](#)): „Dokumentacja projektowa służąca do opisu przedmiotu zamówienia na wykonanie robót budowlanych, dla których jest wymagane uzyskanie pozwolenia na budowę albo zgłoszenie robót budowlanych, do którego dołącza się projekt budowlany zgodnie z przepisami ustawy z dnia 7 lipca 1994 r. – Prawo budowlane, składa się w szczególności z: 1) projektu budowlanego w zakresie uwzględniającym specyfikę robót budowlanych; 2) projektu wykonawczego w zakresie, o którym mowa w § 5; 3) przedmiaru robót w zakresie, o którym mowa w § 6 (...)”.

## PRACE ROZBIÓRKOWE I MONTAŻOWE

### 1. Remont boiska wielofunkcyjnego z poliuretanu

Zakres robót obejmuje:

- Demontaż istniejących urządzeń sportowych i wyposażenia
- Rozbiórka istniejącej nawierzchni z poliuretanu
- Wyrównanie i dogęszczenie istniejącej podbudowy
- Ułożenie dolnej warstwy z poliuretanu gr 3,5 cm
- Ułożenie nawierzchni z poliuretanu gr 16 mm
- Wymalowanie linii boisk
- Montaż nowych urządzeń sportowych

### 2. Remont boiska do piłki nożnej

Zakres robót obejmuje:

- wymianę piłko chwytów
- zakup siatek do bramek na boisku do piłki nożnej
- zakup i montaż 2 ławek pięcioosobowych

### **3. Remont wymiana urządzeń elektrycznych do pomieszczeń sanitarno-szatniowych**

Obejmujący:

1. Demontaż czterech grzejników elektrycznych, dwóch elektrycznych podgrzewaczy wody oraz dwóch przepływowych podgrzewaczy wody.
2. Montaż grzejnika elektrycznego o mocy 1000W – szt. – 1
3. Montaż grzejników elektrycznych o mocy 1500W – szt. – 4
4. Montaż bojlerów elektrycznych – szt. 2
5. Montaż przepływowych podgrzewaczy wody – szt. - 2

## **UKSZTAŁTOWANIE SYTUACYJNE**

Układ sytuacyjno-wysokościowy planowanego remontu pozostaje bez zmian

## **UKSZTAŁTOWANIE WYSOKOŚCIOWE**

Przebieg wysokościowy jezdni w nawiązaniu do istniejącej nawierzchni. Pochylenie poprzeczne projektowanych nawierzchni zgodne z projektem budowlanym z 2021 r Nr pozwolenia 151/2011

## **PRZEKROJE TYPOWE**

Na remontowanej powierzchni boiska wielofunkcyjnego  
Wymiar pomiędzy istniejącym obrzeżem 31,36\*19,55 m  
Spadek poprzeczny 0.04 do 0.01 %,spadek podłużny 0.03%

## **ODWODNIENIE**

Odwodnienie na projektowanym odcinku nie zostanie zmienione i odbywać się z pomocą istniejącego systemu drenażowego.

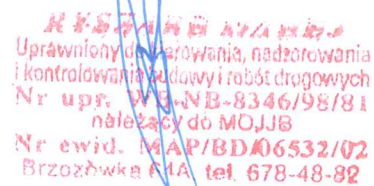
## **UZBROJENIE TERENU**

Zakres robót nie koliduje z istniejącym uzbrojeniem terenu

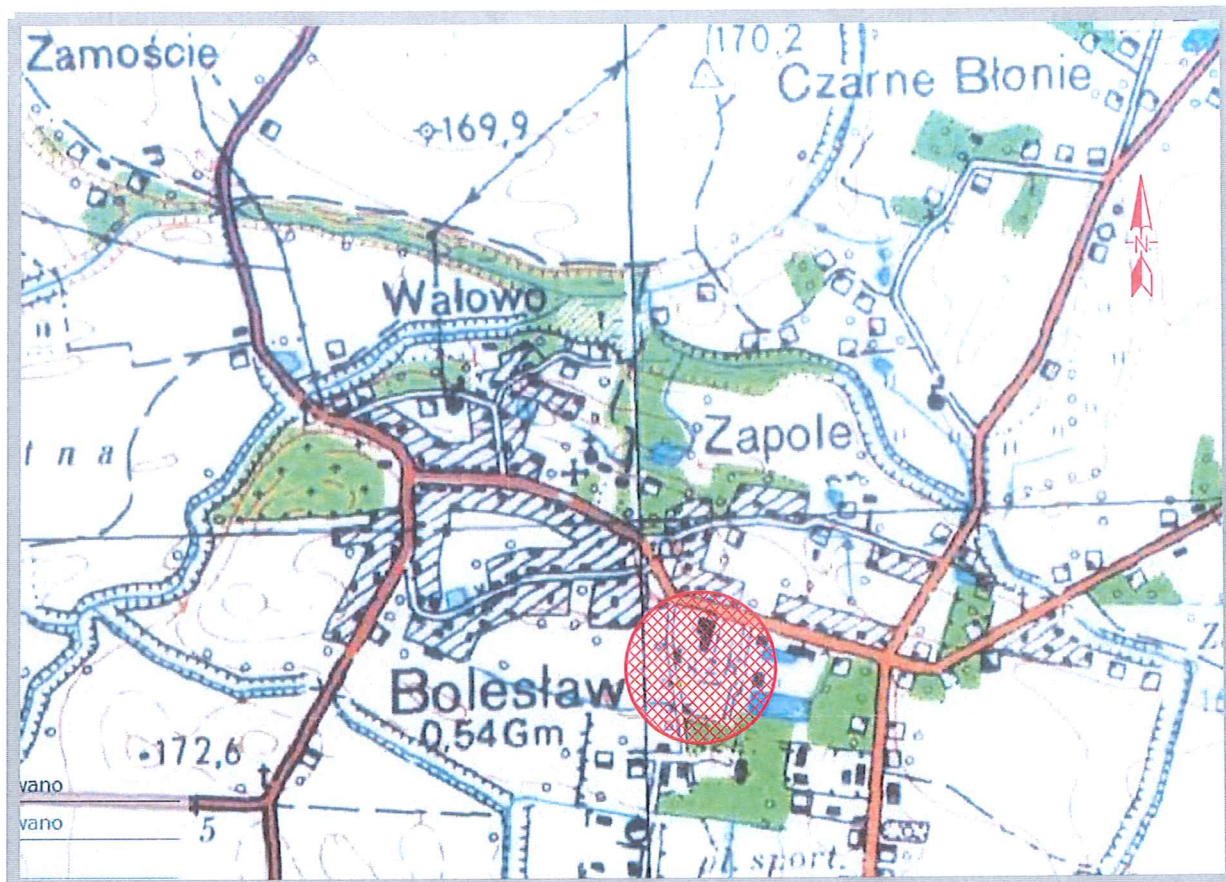
W POBLIŻU ISTNIEJĄCEGO UZBROJENIA TERENU NALEŻY PROWADZIĆ  
RĘCZNIE POD NADZOREM WŁAŚCICIELI SIECI.

ZIELEŃ

Wykonanie humusowania z obsianiem trawą wszystkich zniszczonych terenów zielonych podczas prac budowlanych.

  
Urząd Miejski w Brzozdowie  
Uprawniony do wydawania, nadzorowania  
i kontrolowania budowy i robót drogowych  
Nr upr. W G.NB-8346/98/81  
należący do MOJJB  
Nr ewid. MAP/BD/06532/02  
Brzozdówka 61A, tel. 678-48-82





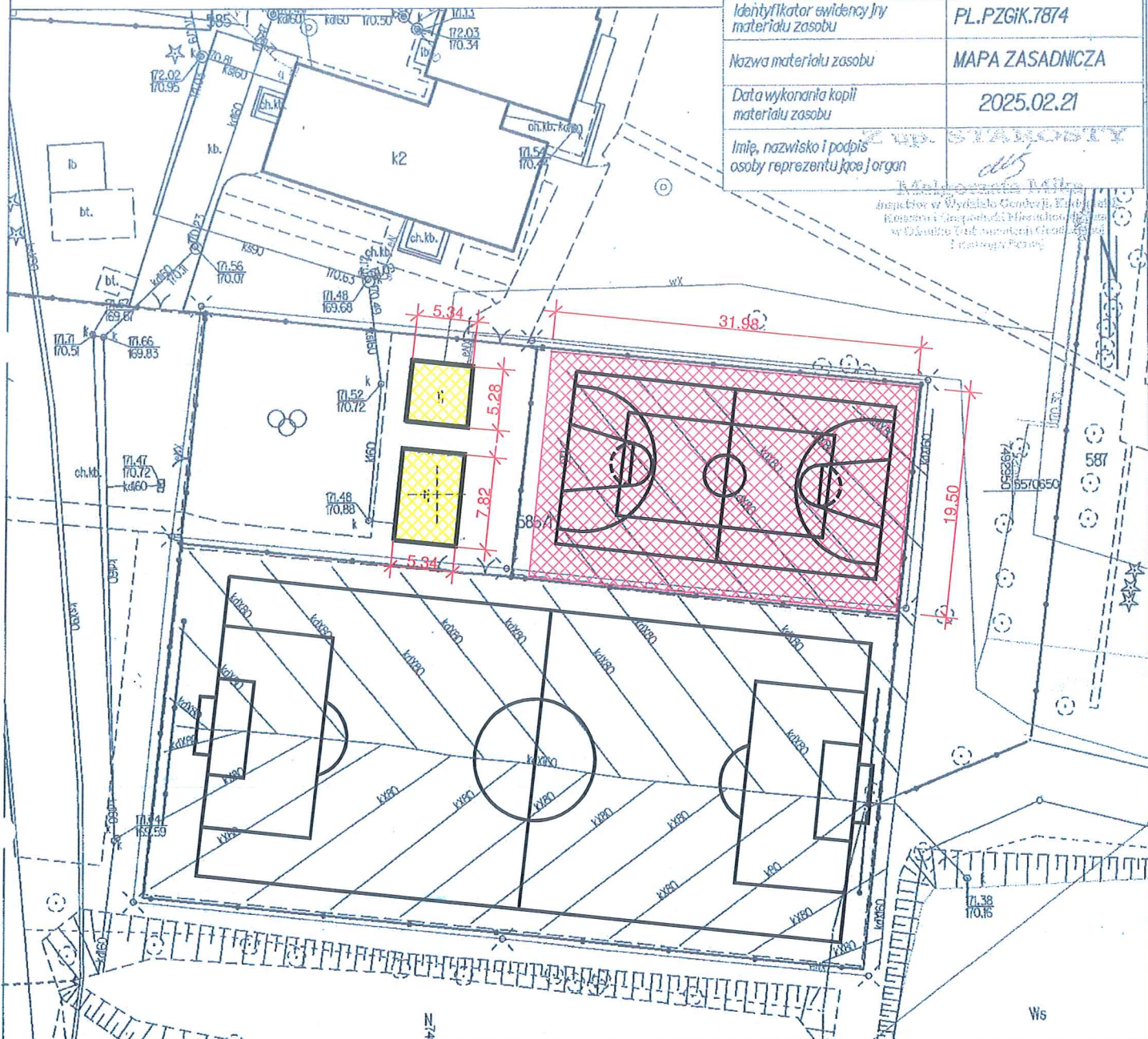
TEMAT	REMONT NAWIERZCHNI BOISK SPORTOWYCH ORAZ ZAPLECZA SANITARNO - SZATNIOWEGO NA DZ. 586/1 I 592/2 W MIEJSCOWOŚCI BOLESŁAW	
INWESTOR	GMINA BOLESŁAW, BOLESŁAW 68, 33-220 BOLESŁAW	
NAZWA RYSUNKU	ORIENTACJA	
WYKONAŁ	Ryszard Madej	
PROJEKTOWAŁ	mgr inż. Ryszard Strojny upr. do proj. w spec. drogowej MAP/0023/POOD/11	
	02.2025r.	1:10.000





STAROSTA DĄBROWSKI  
33-200 Dąbrowa Tarnowska  
ul. Berka Joselewicza 5  
tel. (0-14) 642 24 31, fax 642 22 29

# KOPIA MAPY ZASADNICZEJ SKALA 1:500

Nazwa organu prowadzącego państwowy zasób geodezyjny i kartograficzny	STAROSTA DĄBROWSKI
Identyfikator ewidencyjny materiału zasobu	PL.PZGik.7874
Nazwa materiału zasobu	MAPA ZASADNICZA
Data wykonania kopii materiału zasobu	2025.02.21
Imię, nazwisko i podpis osoby reprezentującej organ	<i>[Podpis]</i>



## LEGENDA


-  Remont boiska (Nawierzchnia poliuretanowa)
-  Remont zaplecza sanitarno-szatniowych

TEMAT	REMONT NAWIERZCHNI BOISK SPORTOWYCH ORAZ ZAPLECZA SANITARNO - SZATNIOWEGO NA DZ. 586/1 I 592/2 W MIEJSCOWOŚCI BOLESŁAW	
INWESTOR	GMINA BOLESŁAW, BOLESŁAW 68, 33-220 BOLESŁAW	
NAZWA RYSUNKU	PRZEKROJE KONSTRUKCYJNE	
WYKONAŁ	Ryszard Madej	
PROJEKTOWAŁ	mgr inż. Ryszard Strojny upr. do proj. w spec. drogowej MAP/0023/POOD/11	
	02.2025r.	1:500

Podbudowa przepuszczalna pod  
nawierzchnię poliuretanowe

0,8 cm	Nawierzchnia poliuretanowa	ZAKRES REMONTU
0,8 cm	Nawierzchnia poliuretanowa	ZAKRES REMONTU
3,5 cm	Elastyczna warstwa podkładowa przepuszczalna	ZAKRES REMONTU
5 cm	Kruszywo łamane frakcja 0/31,5mm	Istniejąca podbudowa bez zmian
10 cm	Kruszywo łamane frakcja 31,5/60mm	Istniejąca podbudowa bez zmian
10 cm	Piasek	Istniejąca podbudowa bez zmian
	Grunt rodzimy	

od 0,4% do 1%



TEMAT	REMONT NAWIERZCHNI BOISK SPORTOWYCH ORAZ ZAPLECZA SANITARNO - SZATNIOWEGO NA DZ. 586/1 I 592/2 W MIEJSCOWOŚCI BOLESŁAW	
INWESTOR	GMINA BOLESŁAW, BOLESŁAW 68, 33-220 BOLESŁAW	
NAZWA RYSUNKU	PRZEKROJE KONSTRUKCYJNE	
WYKONAŁ	Ryszard Madej	
PROJEKTOWAŁ	mgr inż. Ryszard Strojny upr. do proj. w spec. drogowej MAP/0023/POOD/11	
	02.2025r.	1:50

mgr inż. Ryszard Strojny  
MAP/0023/POOD/11  
Uprawniony do projektowania  
bez ograniczeń  
w specjalności drogowej